



Romle Stenovn ved Kolind



Romle Stenovn set fra sydvest.

Romle Stenovn er en smuk og velbevaret runddysse fra bondestenalderen. Dens beliggenhed sløres i dag kraftigt af den omliggende bebyggelse og den udjævning af landskabet som gennem tiden har fundet sted. Dyssen er anlagt omkring 3.500 f.Kr. på nordenden af et næs ud til sydsiden af Kolindsund. Langs næssets sider mod vest og øst var to fjorde som dækkede sænkningerne, hvor Korup og Mårup å nu løber. Ved den efterfølgende landhævning blev fjorden ved Korup til en stor indsø, som siden hen, i forbindelse med det store afvandingsprojekt af Kolindsund i 1874, blev drænet til frugtbar landbrugsjord.

Der kendes ikke til fund fra dyssen, og der har aldrig været arkæologiske udgravninger i den. Dens nuværende udseende er - som det typisk er tilfældet - fremkommet ved forskellige afgravninger og stenhugst gennem tiden. Det lille gravkammer i dyssen har været forbeholdt enkelte udvalgte personer i Tragtbæ-

gerkulturens stammesamfund, men det blev typisk genanvendt adskillige gange af efterfølgende kulturer. Man siger at dysserne blev opført for få, men brugt af mange!

Dækstenen over det lille gravkammer er usædvanlig stor, og den omsluttende jordhøj (Se illustration 1) omkring kammeret er modsat de fleste andre storstensgrave ganske godt bevaret. Højen omslutter næsten helt gravkammerets bæresten, og må oprindeligt også have dækket kammerets dæksten.

Gravkammeret (Se illustration 2) har en lille østvendt åbning og udenfor denne ses 4 sten fra kammergangen, hvoraf dog kun den ene står på sin oprindelige plads.

På toppen af kammerets dæksten (Se illustration 3) er flere indhuggede skålgruber, så en del af dækstenen har sikkert været synlig allerede i bronzealderen, hvor de kultiske skålgruber typisk blev indhugget.

Gravkammeret (Se illustration 4) er 5-kantet og sat af 4 bæresten. På grund af indskredet jord er frihøjden i kammeret nu ganske ringe. Da dyssen var i brug har man sikkert næsten kunne stå op indvendig i kammeret, der var helt forsejlet af jordhøjen og stenopbygningen.




Illustr.1 En stor del af runddyssens høj er stadig tilbage. Her set fra nord.



Illustr.2 Dyssekammeret og den tilstødende gang med enkelte bæresten set fra sydøst.



Illustr.3 Dækstenen på "Romle Stenovn" er usædvanlig stor. Her set fra syd.




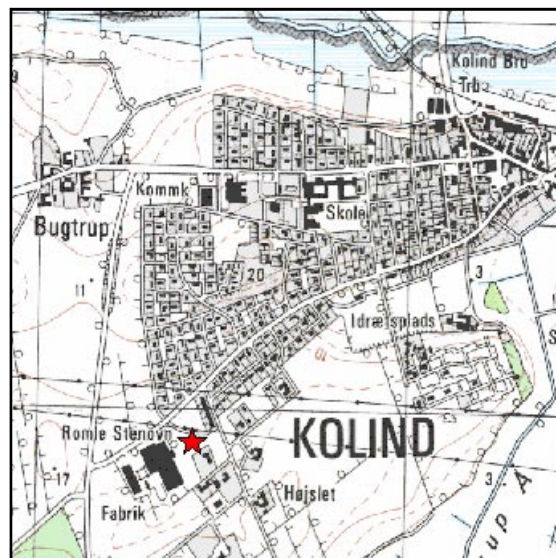
Illustr.4 Gravkammerets indre set gennem åbningen til gangen. Indskredet jord i kammeret har reduceret frihøjden betydeligt.

Adgang:



GPS-koordinater (UTM):
E 597336 N 6246706

Kort © KMS



Luffoto © COWI

Dyssen ligger let tilgængelig i et villakvarter i den østlige udkant af Kolind. Fra Kolind - Rønne vejen øst for Kolind by - ved 7,6 km.-mærket - drejes ad Ebdrupvej ind mod Kolind. Dyssen er ca. 200 m fremme, let synlig på et lille friareal syd for vejen.

Parker i vejsiden og følg stien til dyssen.

Faciliteter:

Informationskilt nord for dyssen ud til grussti.

Afstand til fortidsminde: ca. 80 m.

Særlige forhold:

Stendyssen er yderst lettilgængelig. En velanlagt sti fører helt frem til dyssen og stedet kan derfor anbefales som besøgssted for gangbesværede og handicappede.

Litteratur:

Carsten Henrik Bang:

Guide til Danske fortidsminder

Rigt illustreret guide til ca. 500 offentligt tilgængelige fortidsminder i Danmark

Gyldendal og Skov-og Naturstyrelsen 1994

ISBN: 87-00-17166-2

B. Muurholm m.fl.:

Rundt om Kolindsund

Seværdighedsguide til cykelruten rundt om Kolindsund

Århus Amt, erhversafd. 1992

ISBN: 87-984055-0-0


Ingrid Falktoft Andersen:

Vejviser til Danmarks Oldtid

Turguide til Danmarks oldtid

Wormianum 1994

ISBN: 87-89531-10-8



**Se mange flere
fortidsminder på**

www.fortidsmindeguide.dk

**- og send os gerne dine egne fotos
og kommentarer fra et besøg**