



Markskel Høj v. Fulden og Giber Ådal



Den afgravede Markskel Høj i agerskellet set fra vest.

Skrænterne langs Giber ådal var i oldtiden tæt belagt med både gravhøje og stendysser, men kun få er bevaret til i dag. Den afgravede Markskel Høj er en af disse, som ud fra højens beliggenhed 62 meter over havet, sikkert stammer fra bronzealderen.

Højen har aldrig været undersøgt arkæologisk, og der kendes heller ikke til fund fra tidligere tiders rovgravninger i højen. I dag er den tidligere ret anseelige høj reduceret til en ret lav og langstrakt forhøjning i nutidens markskel. Talrige større sten (Se illustration 1) på højens sider og top vidner tydeligt om, at højen har været benyttet som gravsted for sikkert gentagne begravelser i oldtiden. Stenene stammer fra den omløbende stensætning langs højfoden - de såkaldte randsten - og sikkert også fra ødelagte gravkamre i selve højen. Gravhøjene blev oftest benyttet som gravplads gennem lang tid. De ældste grave i bronzealderhøjene var som regel jordfæstegrave med hele lig i kister af udhulede træstammer. Fra omkring midten af bronzealderen omkring 1.000 f. Kr. afløstes jordfæstegraven af brandgrave med brændte ben og gravgaver. Brandgravene findes i utallige variationer og dominerer helt i både yngre bronzealder og den tidlige jernalder frem til omkring år 0.

Fra Markskel Høj er der en enestående udsigt (Se illustration 2) over det omliggende landskab. Særligt mod nord over Giber Ådal, og mod øst hvor Århus-bugten skimtes bag Moesgårdskovene. Hvis du har lyst til en tur i området, så udgår der en afmærket og skiltet natursti langs Giber å fra vejen lige øst for Fulden.

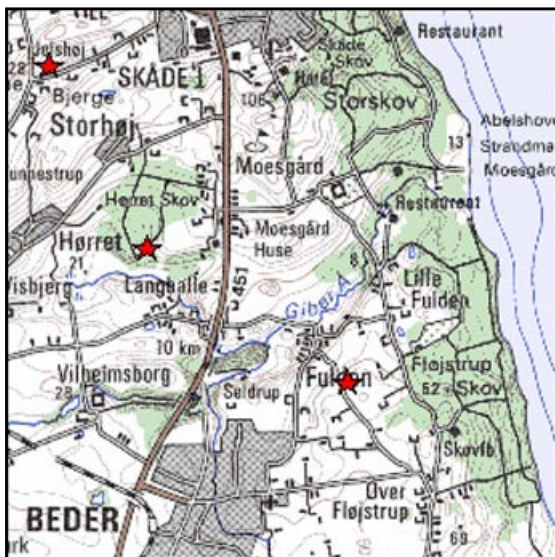


Illustr.1 På højtoppen og -siderne ses adskillige sten fra højens grave og konstruktioner.

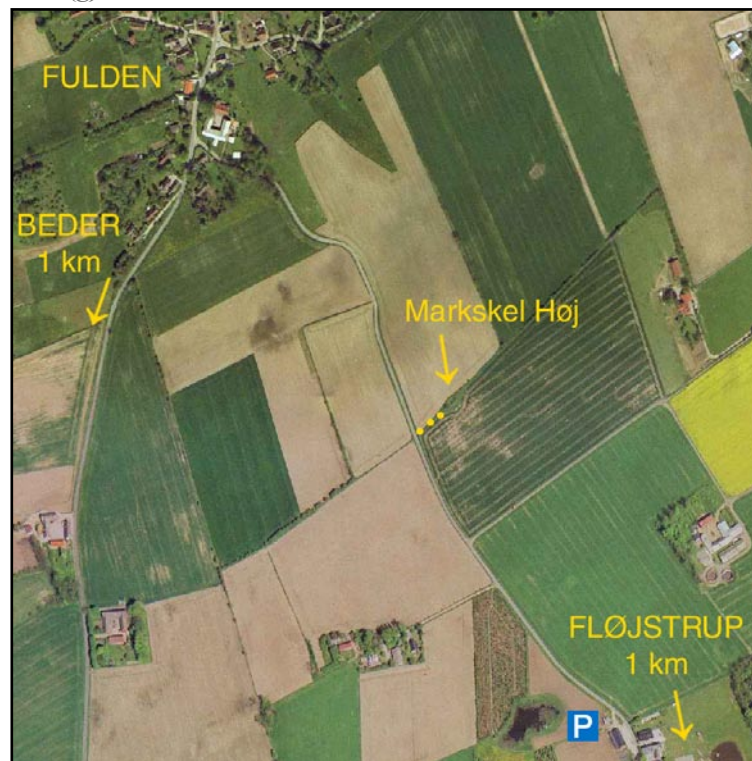


Illustr.2 Udsigten mod nordøst over Giber Ådal og Moesgård-skovene.

Adgang:

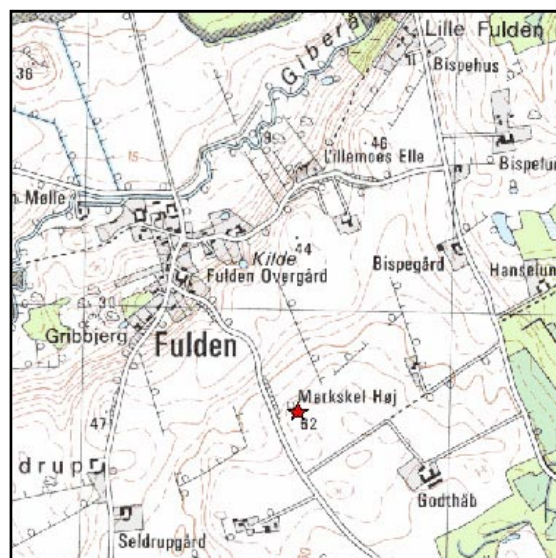


GPS-koordinater (UTM):
E 576502 N 6214512



Luffoto © COWI

Kort © KMS



I Fulden by drejes ad Ballevej mod Fløjstrup. Gravhøjen ligger let synlig i markskellet til venstre for vejen på toppen af skråningen ca. 500 fremme. Fra vejen følges trampesti i markskellet ca. 50 m frem til højen.

Faciliteter:

Informationskilt ved trampesti vest for højen.

Afstand til fortidsminde: ca. 50 m.

Særlige forhold:

Respekter markafgrøder og evt. hegning. Følg trampestien i markskellet og parker hensynsfuldt i vejsiden så oversigtsforholdene langs vejen ikke spærres. Parkering kan også ske på p-pladsen ved "Friluftgården" ca. 400 m syd for højen.

Litteratur:

"Spor i landskabet"- stien ved Markskel Høj og "Friluftsgården":
<http://www.spor.dk/Friluftsgården/Friluftsgaarden.htm>

Jørgen Jensen:


Oldtiden i Danmark. Bronzealderen

Rigt illustreret og populær oversigt over bronzealderen med de nyeste forskningsresultater.

Sesam 2001

ISBN: 87-7801-828-5

Til notater:



**Se mange flere
fortidsminder på**

www.fortidsmindeguide.dk

**- og send os gerne dine egne fotos
og kommentarer fra et besøg**