


Fortidsminder på kortet

Ved hovedparten af de 51 fortidsminder giver nye informationsskilte dig den unikke fortælling om at "det var lige her det skete ...". Mange steder leder oversigtsskilte, vejvisninger, afmærkede stier og p-pladser dig på rette vej til fortidsminderne.

Vordingborg Kommune ønsker dig god tur til fortiden!

- | | |
|------------------------------|-------------------------------------|
| 1: Broskovvejen | 27: Ulvshale skanse |
| 2: Risbyvejene | 28: Stege byvold |
| 3: Lundby jættestue | 29: Sneglehøj, Møn |
| 4: Svinø Østerhøj jættestue* | 30: Lillehøj mv., Stege Nor |
| 5: Måneshøj jættestue | 31: Elmelunde gravhøj |
| 6: Roneklint skanse | 32: Busemarkelangdysse |
| 7: Svend Gønges Hule | 33: Sømarkedyssen |
| 8: Mislehøj gravhøj | 34: Hunesø voldsted |
| 9: Jungshoved Slot | 35: Klinteskovens gravhøje |
| 10: Rishøj jættestue* | 36: Timmesø Bjerg tilflugstborg |
| 11: Sneglehøj, Mern | 37: Kraneled langdysse |
| 12: Rynkebjerg dysser | 38: Busene gravhøj |
| 13: Milehøj jættestue* | 39: Brøndehøje skanse |
| 14: Knudsby stordysse | 40: Jordehøj jættestue* |
| 15: Oreby Skov, gravhøje | 41: Kong Asgers høj* |
| 16: Oreby Skov, langdysse | 42: Sprove stordysse |
| 17: Enghave langdysse | 43: Klekkendehøj jættestue* |
| 18: Knudsskov jættestue mv.* | 44: Marienborg langdysse |
| 19: Vordingborg Slotsruin | 45: Sparresminde jættestue* |
| 20: Margrethes Stiger | 46: Nr. Frenderup jættestue* |
| 21: Masnedø Fort | 47: Hjelm Kobbøl gravhøj |
| 22: Valdemars Plads dysse | 48: Barhøj dyssetomt (ingen adgang) |
| 23: Ørnehøj langdysse | 49: Grønsalen langdysse |
| 24: Langebæk Skov dysse | 50: Målerhøj gravhøj (ingen adgang) |
| 25: Bogø skanse | 51: Fanefjord Skov gravhøje |
| 26: Hulehøj jættestue* | |

* Husk lommelygte ved besøg af disse flotte stenaldergrave. I Klekkendehøj (43) har Kulturstyrelsen lavet en spændende udstilling i det ene gravkammer.



Adgang til fortidsminderne

Husk at de fleste af de 51 fortidsminder ligger på privat jord og i privat skov. Lodsejerne har frivilligt gjort det muligt for publikum at besøge fortidsminderne og du bedes derfor tage hensyn:

- Benyt primært markskel eller sprøjtespor når du besøger de fritliggende fortidsminder.
- Følg markerede stier, skiltning og evt. anvisninger.
- Parkér hensynsfuldt.
- Adgang er kun tilladt til fods.
- Hunde skal altid føres i snor.
- Respektér hegning og skel og vis hensyn til evt. husdyr.
- Grav aldrig i eller i nærheden af fortidsminderne.
- Efterlad ikke affald ved fortidsminderne.



Henviingsskilte leder dig på rette vej til flotte oplevelser.

Information til dig som vil vide mere

Vordingborg Kommune har i samarbejde med Danmarks Kulturarvsforening udgivet folderen "Værn om fortidsminderne". Her beskrives fortidsmindernes fredningshistorie, hvordan fortidsminderne er beskyttet og hvordan de bevarer til glæde for fremtidige generationer.

Find folderen på www.vordingborg.dk eller scan QR-koden her med din smart-phone for direkte adgang til hjemmesiden.

Links

Kulturstyrelsen: www.kulturstyrelsen.dk
Museerne Vordingborg: www.museerne.dk
Fortidsmindeguide: www.fortidsmindeguide.dk
1001-fortælling: www.kulturarv.dk/1001fortaellinger
Alt om fortidsminder: www.kulturarv.dk/alt-om-fortidsminder
Fund og fortidsminder: www.kulturarv.dk/fundogfortidsminder



Fortidsminder

Vordingborg Kommune



VORDINGBORG
KOMMUNE

TLF. 55 36 24 90
www.vordingborg.dk

Oplev fortiden i Vordingborg Kommune

I Vordingborg Kommune findes nogle af Danmarks flotteste og bedst bevarede fortidsminder. Med over 500 fredede fortidsminder er kulturarven rigt repræsenteret.

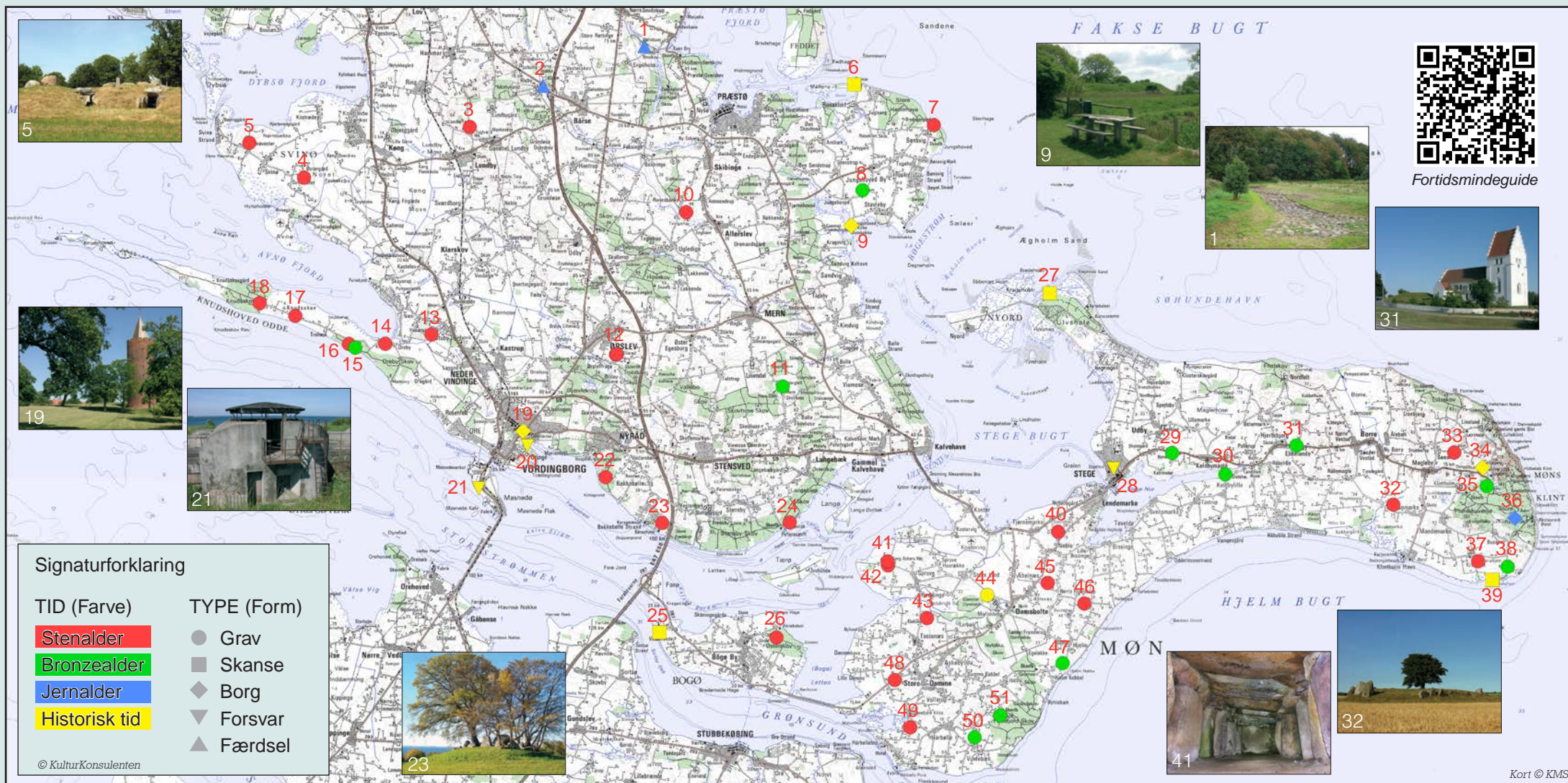
Vordingborg Slot var i middelalderen rigets centrum og på Møn, Knudshoved Odde og Svinø findes nogle af landets flotteste jættestuer fra bondestenalderen. Store gravhøje fra bronzealderen ligger højt i landskabet med flot udsigt

og ved Risby og Broskov vest for Præstø kan du opleve imponerende vejanlæg fra jernalder og vikingetid. Langs kysterne ved Roneklint, Junghoved, Ulvshale, Bogø og Møns Klint ligger spændende middelalderskanser- og borge. Danmarks bedst bevarede byvold fra middelalderen findes i Stege og ved Masnedø-fortet syd for Vordingborg fås et fint indblik i nyere tids krigshistorie.



På hjemmesiden www.fortidsmindeguide.dk præsenterer Vordingborg Kommune i samarbejde med Danmarks Kultur-

arvsforening i alt 51 af de mest spændende og seværdige fortidsminder. På hjemmesiden kan du læse spændende beskrivelser af fortidsminderne, deres opbygning og funktion, se smukke billeder og læse om sagn og myter fra stederne. Adgang og parkeringsforhold er beskrevet. Du kan også printe eller gemme materialet som en samlet PDF-fil og tage det med på tur. På nedenstående oversigtskort kan du se beliggenheden af fortidsminderne.

God fornøjelse på www.fortidsmindeguide.dk !



Fortidsmindeguide



Signaturforklaring

TID (Farve)	TYPE (Form)
Stenalder	● Grav
Bronzealder	■ Skanse
Jernalder	◆ Borg
Historisk tid	▼ Forsvar
	▲ Færdsel

© KulturKonsulenten

afslutning seneste istid ca. 12.500 f. Kr.

Jægerstenalder 8.000 f. Kr.

Bondestenalder 4.000 f. Kr.

Bronzealder 1.800 f. Kr.

500 f. Kr.

Ar 0

Historisk tid Nutid

Kort © KMS